





35ª Volta ao Alentejo
Resumo das etapas



Data	Etapa Nº	Partida		Chegada		Km	Metas Volantes	Prémios Montanha
		Local	Hora	Local	Hora			
22-fev	1ª	Portalegre	12:00	Castelo de Vide	16:07	158	17 57,4 99	102,2 (2ª cat) 107,3 (3ª cat) 118 (4ª cat) 138,6 (3ª cat)
23-fev	2ª	Monforte	11:50	Portel	16:04	171,3	39,9 72,2 100,4	117,7 (4ª cat)
24-fev	3ª	Mourão	10:50	Mértola	15:58	208,8	46,9 107,2 166,3	
25-fev	4ª	Odemira	11:45	Alcácer do Sal	16:00	175,2	58,7 73,7 114,6	86 (4ª cat)
26-fev	5ª	Ferreira do Alentejo	11:50	Évora	16:01	168,9	62,8 90,4 144,6	122,6 (4ª cat)

882,2

Alt.	Percurso / Parcours		» Km	Km »	38 km/h	40 km/h
	Concentração / Rassemblement: Portalegre - Av. da Liberdade				10:30	10:30
	Partida Simbólica / Départ Fictif: Portalegre - Av. da Liberdade		3,5		12:00	12:00
	Rotunda à dta. p/ Rua D. Nuno Álvares Pereira					
	Rotunda à esq. p/ Ponte de Sor / Crato					
	Rotunda à dta. p/ Frangoneiro / Crato - N119					
385	Partida Real / Départ Réel: N119 (junto à Soc. Agrícola / Tapada do Chaves)		0	158	12:10	12:10
371	Frangoneiro		0,8	157,2	12:11	12:11
228	Ponte		13,7	144,3	12:31	12:30
270	Rotunda em frente p/ Crato		15,4	142,6	12:34	12:33
263	Crato		16,3	141,7	12:35	12:34
262	Rotunda em frente p/ centro		16,7	141,3	12:36	12:35
270	Meta Volante - Crato		17	141	12:36	12:35
272	Cruzamento à esq. p/ Alter do Chão, N245		17,3	140,7	12:37	12:35
208	Ponte		18,9	139,1	12:39	12:38
203	Ponte (Ribeira de Seda) - Passagem de nível / Passage à niveau		20,1	137,9	12:41	12:40
212	Ponte (Ribeira de Linhais)		23	135	12:46	12:44
248	Ponte		26,5	131,5	12:51	12:49
260	Rotunda em frente p/ Alter, N245		26,7	131,3	12:52	12:50
266	Rotunda em frente p/ Alter		27	131	12:52	12:50
292	Alter do Chão		28,9	129,1	12:55	12:53
277	Cruzamento à esq. p/ Cabeço de Vide, N369		31	127	12:58	12:56
290	Cabeço de Vide		38,7	119,3	13:11	13:08
288	Cruzamento à dta. p/ Monforte		39,3	118,7	13:12	13:08
287	Cruzamento à esq. p/ Monforte - Elvas, N369		39,4	118,6	13:12	13:09
290	Vaiamonte		48,6	109,4	13:26	13:22
293	Rotunda em frente p/ Monforte		49,4	108,6	13:28	13:24
235	Rotunda em frente p/ Monforte (centro)		56,6	101,4	13:39	13:34
236	Rotunda em frente p/ Monforte (centro)		56,7	101,3	13:39	13:35
290	Cruzamento à dta. p/ Rua Visconde da Luz		57,3	100,7	13:40	13:35
291	Meta Volante - Monforte		57,4	100,6	13:40	13:36
286	À esq. p/ Sta. Eulália - Elvas		57,7	100,3	13:41	13:36
285	Em frente p/ Rua S. João de Deus		57,9	100,1	13:41	13:36
290	À dta. p/ Rua Dr. Arsénio Jardim - Arronches, M515		58,1	99,9	13:41	13:37
337	Passagem de nível / Passage à niveau		68,6	89,4	13:58	13:52
283	À esq. p/ Portalegre, N246		73	85	14:05	13:59
287	Rotunda em frente p/ Portalegre		73,6	84,4	14:06	14:00
290	Cruzamento à esq. p/ Portalegre, N246		75	83	14:08	14:02
357	ponto altimétrico		86	72	14:25	14:19
393	São Tiago, rotunda em frente p/ Portalegre, N246		89,3	68,7	14:31	14:23
401	Rotunda em frente p/ Portalegre		89,8	68,2	14:31	14:24
376	Portalegre, rotunda em frente		94	64	14:38	14:31
376	Rotunda em frente Início de Abastecimento / Ouverture du Ravitaillement		94,6	63,4	14:39	14:31
383	Rotunda em frente		95,2	62,8	14:40	14:32
380	Rotunda em frente		95,5	62,5	14:40	14:33

374	À dta. p/ IP2 - Castelo de Vide	95,8	62,2	14:41	14:33
400	Separadores à dta. p/ Portalegre (centro) Rua D. Nuno A. Pereira	97,7	60,3	14:44	14:36
451	Rotunda à esq. p/ Av. da Liberdade	98,8	59,2	14:46	14:38
457	Meta Volante - Portalegre	99	59	14:46	14:38
460	Rotunda em frente p/ Av. do Bonfim	99,1	58,9	14:46	14:38
472	À dta. p/ Cabeço do Mouro - Início subida / Debut col	100,7	57,3	14:49	14:41
667	PM 2ª cat. / Col 2ª cat. - Cabeço do Mouro / Portalegre	102,2	55,8	14:51	14:43
665	Cruzamento à esq. p/ N246-2	103,1	54,9	14:52	14:44
665	Salão Frio	103,4	54,6	14:53	14:45
659	À esq. p/ Monte Carvalho, M1042	103,6	54,4	14:53	14:45
517	Ponte	103,5	54,5	14:53	14:45
515	Monte Carvalho	104	54	14:54	14:46
520	À dta. p/ Espanha - Marvão, N359 Início subida / Debut col	104,8	53,2	14:55	14:47
674	PM 3ª cat. / Col 3ª cat. - Monte Paleiros	107,3	50,7	14:59	14:50
637	Alvarões, N359	109,6	48,4	15:03	14:54
541	Ponte	112,6	45,4	15:07	14:58
528	São Salvador da Aramanha	113,3	44,7	15:08	14:59
513	Portagem - rotunda à esq. p/ Marvão	114,7	43,3	15:11	15:02
517	Início subida / Debut col	114,8	43,2	15:11	15:02
546	Jardim	115,7	42,3	15:12	15:03
674	PM 4ª cat. / Col 4ª cat. - Marvão	118	40	15:16	15:07
675	À esq. p/ Beirã - Stº António das Areias, N359	118,1	39,9	15:16	15:07
500	Stº António das Areias	121,4	36,6	15:21	15:12
480	À esq. p/ Beirã, N359	122	36	15:22	15:13
437	Ranginha	123,4	34,6	15:24	15:15
435	Barretos	124,3	33,7	15:26	15:16
417	À esq. p/ Castelo de Vide, M524	124,9	33,1	15:27	15:17
522	Pela dta. p/ Castelo de Vide	133,4	24,6	15:40	15:30
545	Castelo de Vide (Estrada da Circunvalação)	134,2	23,8	15:41	15:31
540	Cruzamento à esq. p/ centro, N246-1	135,9	22,1	15:44	15:33
563	À dta.p/ Marvão - Espanha	136,2	21,8	15:45	15:34
586	Rotunda em frente p/ Sra. da Penha, M1008 Início subida / Debut col	137,4	20,6	15:46	15:36
696	PM 3ª cat. / Col 3ª cat. - Sra Penha (Castelo de Vide)	138,6	19,4	15:48	15:37
696	À esq. p/ Carreiras, M523	138,7	19,3	15:49	15:38
609	Freguesia de Carreiras	142,6	15,4	15:55	15:43
601	À dta. p/ Portalegre	143,1	14,9	15:55	15:44
501	Cruzamento à dta. p/ Castelo de Vide, M1031	144,3	13,7	15:57	15:46
399	Cruzamento à dta. p/ Castelo de Vide, N246	147,2	10,8	16:02	15:50
449	À dta. p/ Castelo de Vide, N246-1	154,6	3,4	16:14	16:01
518	Rotunda em frente p/ Castelo de Vide	156,8	1,2	16:17	16:05
565	Cruzamento em frente p/ Largo Gonçalo Eanes	157,8	0,2	16:19	16:06
566	À esq. p/ Rua de Bartolomeu Álvares da Santa	157,9	0,1	16:19	16:06
566	Meta Final / Arrivée: Castelo de Vide - Rua Bartolomeu Álvares da Santa	158	0	16:19	16:07

35ª Volta ao Alentejo
2ª Etapa / 2ème Etape: Monforte / Portel - 171,3 kms
23.02.2017 - Quinta-feira / Jeudi

Alt.	Percurso / Parcours		» Km	Km »	40 km/h	42 km/h
	Concentração/Rassemblement: Monforte - junto ao Parque Desportivo Municipal				10:30	10:30
	Partida Simbólica / Départ Fictif: Monforte - Parque Desportivo Municipal		2,5		11:50	11:50
	Rua Dr. João Rosado Correia					
	À esq. p/ Rua Visconde da Luz					
	Em frente p/ IP2 - N243					
	Cruzamento à esq. p/ IP2 - Estremoz					
	Separadores em frente p/ Estremoz					
244	Partida Real / Départ Réel: IP2 (junto ao cruzamento p/ Avis-Fronteira)		0	171,3	12:00	12:00
292	Separadores em frente (Vale de Maceira)		10,3	161	12:15	12:14
270	Separadores em frente (Sousel), IP2		11,6	159,7	12:17	12:16
340	Separadores em frente (S. Bento do Cortiço)		18,4	152,9	12:27	12:26
427	Estremoz		23,7	147,6	12:35	12:33
430	Rotunda Continente em frente p/ Lisboa		23,9	147,4	12:35	12:34
422	Rotunda LIDL em frente p/ Lisboa		24,4	146,9	12:36	12:34
421	Rotunda Centro Saúde em frente p/ Lisboa		24,6	146,7	12:36	12:35
417	Rotunda Centro Emprego em frente p/ Lisboa		24,9	146,4	12:37	12:35
410	Cruzamento à esq. p/ Rua Serpa Pinto		25,4	145,9	12:38	12:36
417	À dta. p/ centro (Lg Gen. Graça)		25,9	145,4	12:38	12:37
417	Rotunda em frente p/ Rossio Marquês de Pombal		26	145,3	12:39	12:37
417	À esq. p/ Câmara Municipal		26,1	145,2	12:39	12:37
418	Rotunda à dta. p/ Rua Vitor Cordon		26,2	145,1	12:39	12:37
424	Rotunda em frente p/ Av. de Stº António		26,8	144,5	12:40	12:38
427	Cruzamento à esq. p/ Elvas-Borba, N4		27,4	143,9	12:41	12:39
478	Separadores em frente, N4 (Glória)		31,8	139,5	12:47	12:45
447	Separadores em frente, N4 (Arcos)		33,6	137,7	12:50	12:48
437	Separadores em frente, N4 (A6)		36,4	134,9	12:54	12:52
428	Separadores em frente, N4 (Borba)		37,5	133,8	12:56	12:53
388	À dta. p/ Borba		38,9	132,4	12:58	12:55
385	Rotunda em frente p/ centro, Av. D. Dinis de Melo e Castro		39,5	131,8	12:59	12:56
399	Meta Volante - Borba		39,9	131,4	12:59	12:57
401	À esq. p/ Vila Viçosa - Praça da República		40	131,3	13:00	12:57
415	Rotunda à esq. p/ Vila Viçosa		40,4	130,9	13:00	12:57
418	Rotunda à esq. p/ Vila Viçosa		40,7	130,6	13:01	12:58
405	Vila Viçosa, rotunda em frente p/ centro		43,5	127,8	13:05	13:02
395	Paço Ducal, em frente p/ Av. Duques de Bragança		44,3	127	13:06	13:03
402	À dta. p/ Praça da República		44,8	126,5	13:07	13:04
408	Rotunda à esq. p/ Bencatel, N254		45,6	125,7	13:08	13:05
433	Cruzamento em frente p/ Bencatel, N254		46,4	124,9	13:09	13:06
391	Bencatel, Rua Gen. Humberto Delgado		49,2	122,1	13:13	13:10
383	À esq. p/ Alandroal, Estrada do Alandroal		49,4	121,9	13:14	13:10
362	Cruzamento à dta. p/ Alandroal, N255		55,4	115,9	13:23	13:19
358	À esq. p/ Alandroal (centro) - Rua António J. Almeida		55,5	115,8	13:23	13:19
361	Pela esq. p/ Rua Combatentes da Grande Guerra		55,8	115,5	13:23	13:19
359	À dta. p/ Travessa da Fonte		56	115,3	13:24	13:20

350	Praça da República, à esq. p/ Rua Dr. Manuel Rodrigues	56,1	115,2	13:24	13:20
342	Rotunda à dta. p/ Redondo, R373	56,5	114,8	13:24	13:20
320	Cruzamento à dta. p/ Redondo, N255	57,1	114,2	13:25	13:21
335	À esq. p/ Redondo, N373	57,8	113,5	13:26	13:22
265	Freguesia do Redondo	67,5	103,8	13:41	13:36
256	Separadores em frente p/ Redondo, N254	69,2	102,1	13:43	13:38
291	Redondo (placa)	71,9	99,4	13:47	13:42
295	Rotunda à dta. p/ Rua do Almagre	72	99,3	13:48	13:42
304	Meta Volante - Redondo	72,2	99,1	13:48	13:43
307	À esq. p/ Av. Dinis Miranda	72,3	99	13:48	13:43
308	À esq. p/ centro - Rua dos Bombeiros Voluntários	72,5	98,8	13:48	13:43
309	Pela dta. p/ Rua Sarmiento Beires - Rua Cândido dos Reis	72,8	98,5	13:49	13:44
310	Praça da República	73	98,3	13:49	13:44
277	Rotunda à esq. p/ Reguengos de Monsaraz, R381	73,7	97,6	13:50	13:45
225	Rotunda em frente p/ Reguengos	90,1	81,2	14:15	14:08
255	Falcoeiras	93,2	78,1	14:19	14:13
233	Caridade	96,9	74,4	14:25	14:18
228	Reguengos de Monsaraz	99,8	71,5	14:29	14:22
227	Cruzamento em frente p/ Rua 1º de Maio	100,6	70,7	14:30	14:23
232	Meta Volante - Reguengos de Monsaraz (Praça da Liberdade)	100,9	70,4	14:31	14:24
224	À esq. p/ Monsaraz - Rua Dr. Zeca Afonso	101,5	69,8	14:32	14:25
222	À dta. p/ Monsaraz - Rua Prof. Mota Pinto, M514	101,7	69,6	14:32	14:25
216	Rotunda em frente p/ Monsaraz, M514 Início de Abastecimento / Ouverture du Ravitaillement	102	69,3	14:33	14:25
203	S. Pedro do Corval	106	65,3	14:39	14:31
204	Rotunda em frente p/ Monsaraz, M514	107,5	63,8	14:41	14:33
207	Rotunda em frente p/ Monsaraz, M514	115,4	55,9	14:53	14:44
194	Cruzamento à dta. p/ Monsaraz Início subida / Début col	115,9	55,4	14:53	14:45
221	Rotunda à dta. p/ Monsaraz, M514	116,4	54,9	14:54	14:46
298	PM 4º cat / Col 4eme cat - Monsaraz - rotunda em frente, M514	117,7	53,6	14:56	14:48
165	Cruzamento à dta. p/ Reguengos, N256	122,7	48,6	15:04	14:55
201	Reguengos de Monsaraz (placa) - rotunda à esq. p/ S. Marcos do Campo	132,5	38,8	15:18	15:09
232	Rotunda à esq. p/ Évora	133,4	37,9	15:20	15:10
223	Rotunda do Bombeiro à esq. p/ S. Marcos do Campo, R255	134,1	37,2	15:21	15:11
211	Rotunda à dta. p/ S. Marcos do Campo, R255	137,7	33,6	15:26	15:16
227	Cumeada - rotunda em frente p/ S. Marcos do Campo	139,8	31,5	15:29	15:19
220	Rotunda em frente p/ S. Marcos do Campo	140,3	31	15:30	15:20
217	Rotunda (Mestre Batista) em frente p/ Amieira	142,4	28,9	15:33	15:23
215	Rotunda em frente p/ Amieira - Moura, R255	143,3	28	15:34	15:24
169	Separadores em frente p/ Alqueva, R255	151,3	20	15:46	15:36
182	Rotunda (Praça Touros Amieira) em frente p/ Moura-Alqueva	152,7	18,6	15:49	15:38
253	Cruzamento à dta. p/ Viana - Portel, R384	157,8	13,5	15:56	15:45
275	Rotunda em frente p/ Portel - Viana	169,7	1,6	16:14	16:02
294	Rotunda em frente p/ Portel	170,4	0,9	16:15	16:03
304	Rotunda à dta. p/ Portel	171	0,3	16:16	16:04
312	Meta Final / Arrivée: Portel - Rua da Vidigueira (junto ao Tribunal)	171,3	0	16:16	16:04

35ª Volta ao Alentejo
3ª Etapa / 3ème Etape: Mourão / Mértola - 208,8 kms
24.02.2017 - Sexta-feira / Vendredi

Alt.	Percurso / Parcours		» Km	Km »	40 km/h
	Concentração/Rassemblement: Mourão - Praça da República				09:30
	Partida Simbólica / Départ Fictif: Mourão - Praça da República		3		10:50
	Em frente p/ Rua General Humberto Delgado				
	Em frente p/ Rua Dr. Libano Esquivel				
	Rotunda à dta. p/ Amareleja, R385				
185	Partida Real / Départ Réel: R385 (junto à Herdade das Rosadas)		0	208,8	11:00
170	Ponte s/ Ribeira de Alcarrache		5,4	203,4	11:08
194	Separadores em frente - R385 (Granja)		9	199,8	11:13
230	Concelho de Moura		13	195,8	11:19
209	Amareleja - rotunda à dta. p/ Ficalho - Moura, R386		19,5	189,3	11:29
213	Póvoa de S. Miguel		30	178,8	11:45
104	Cruzamento à esq. p/ Moura, N255		41,4	167,4	12:02
127	Moura		44,7	164,1	12:07
169	Cruzamento em frente p/ Rua de Sequeiro		46	162,8	12:09
171	À esq. p/ Rua do Matadouro		46,1	162,7	12:09
177	Cruzamento à esq. p/ Serpa - Av. dos Bombeiros Voluntários		46,4	162,4	12:09
184	Pela dta. (junto ao Tribunal), N255		46,8	162	12:10
186	Meta Volante - Moura (Largo S. Francisco)		46,9	161,9	12:10
201	Rotunda em frente p/ Pias - Serpa - Beja, N255		47,5	161,3	12:11
208	Concelho de Serpa		52,5	156,3	12:18
192	Ponte / Barragem, N255		57,5	151,3	12:26
209	Pias		60,7	148,1	12:31
212	À dta. p/ Serpa, N255		61,7	147,1	12:32
218	Passagem de nível desativada / Passage à niveau désactive		62,1	146,7	12:33
165	Ponte s/ Ribeira de Morgadinha		71,8	137	12:47
175	Cruzamento à esq. p/ Ficalho - Mértola, N260		75,5	133,3	12:53
220	À dta. p/ Serpa - Serpa (placa)		77,4	131,4	12:56
225	Rotunda em frente - Av. N. Sra. de Guadalupe		78	130,8	12:57
225	Rotunda à esq. p/ Circular Interna de Serpa		78,4	130,4	12:57
219	Rotunda (Ovelhas) em frente p/ Av. Capitães de Abril		78,9	129,9	12:58
212	Rotunda em frente p/ Circular Interna de Serpa		79,3	129,5	12:58
212	Rotunda em frente p/ Circular Interna de Serpa		79,6	129,2	12:59
210	Rotunda em frente p/ Circular Interna de Serpa		80	128,8	13:00
189	Rotunda à esq. p/ Beja - Lisboa		80,6	128,2	13:00
170	Cruzamento à esq. p/ Beja - Lisboa, N260		81,4	127,4	13:02
108	Ponte s/ Rio Guadiana		86,7	122,1	13:10
208	Rotunda (Bairro da Boa Esperança) à esq. p/ Beja - Rua D. Afonso III		105,7	103,1	13:38
214	Rotunda (BP) em frente p/ centro - Rua D. Afonso III		106,2	102,6	13:39
236	Ponte s/ Lina Férrea - à dta. Rua D. Afonso III		106,8	102	13:40
242	Rotunda à esq. p/ Rua Pedro Vitor		106,9	101,9	13:40
242	Rotunda à esq. p/ Rua Pedro Vitor		107	101,8	13:40
274	Meta Volante - Beja (Rua Dom Frei Manuel do Cenáculo)		107,2	101,6	13:40
275	À esq. p/ Rua D. Afonso Henriques		107,3	101,5	13:40
269	Rotunda em frente p/ Rua D. Francisco Lobo		107,5	101,3	13:41
263	Rotunda (Pingo Doce) em frente p/ Rua Escritor Ferreira de Castro		107,8	101	13:41

263	Cruzamento em frente p/ Rua Bernardo Santareno	108,1	100,7	13:42
261	Rua Manuel Joaquim Delgado - Rua T. Cor. Saigueiro Maia Início de Abastecimento / Ouverture du Ravitaillement	108,5	100,3	13:42
269	Rotunda (Galp) à esq. p/ Av. Fialho de Almeida	109,1	99,7	13:43
259	Rotunda em frente p/ Évora - IP2	109,6	99,2	13:44
243	Rotunda à esq. p/ Aljustrel, N18	110,7	98,1	13:46
216	Penedo Gordo	114,9	93,9	13:52
166	Santa Vitória	125,4	83,4	14:08
161	Concelho de Aljustrel	128,1	80,7	14:12
168	Cruzamento à esq. p/ Aljustrel, N2 (Ervidel)	130,8	78	14:16
124	Ponte	141,2	67,6	14:31
162	À dta. p/ Aljustrel (centro) - Rua de Beja	143,1	65,7	14:34
186	À esq. p/ Rua de Olivença	144,3	64,5	14:36
171	Rotunda em frente p/ Rua de Olivença	144,6	64,2	14:36
165	Rotunda (da Locomotiva) em frente p/ Castro Verde, N2	145,3	63,5	14:37
179	Separadores (Terminal Ferroviário) em frente p/ Castro Verde	152,3	56,5	14:48
209	Concelho de Castro Verde	156,2	52,6	14:54
238	Separadores em frente - Castro Verde (placa)	165,7	43,1	15:08
248	Rotunda em frente - Rua da Seara Nova	165,9	42,9	15:08
250	Meta Volante - Castro Verde (junto BV Castro Verde)	166,3	42,5	15:09
250	Rotunda à esq. p/ Mértola - Rua das Orquídeas	166,4	42,4	15:09
247	Rotunda em frente p/ Mértola, N123	166,6	42,2	15:09
242	Rotunda em frente p/ Mértola, N123	166,9	41,9	15:10
212	Separadores (Geraldos) em frente p/ Mértola	168,9	39,9	15:13
205	Separadores (Sta. Bárbara) em frente p/ Mértola, N123	176,1	32,7	15:24
183	Separadores (S. Marcos) em frente p/ Mértola, N123	179,4	29,4	15:29
214	Concelho de Mértola	184,7	24,1	15:37
193	Separadores (S. João) em frente p/ Mértola	186,8	22	15:40
172	Separadores (Alcaria Ruiva) em frente p/ Mértola	193,8	15	15:50
181	Cruzamento à dta. p/ Mértola, N122	197,3	11,5	15:55
78	Mértola (placa)	207,4	1,4	16:11
58	Em frente p/ rotunda (contra mão!) p/ Av. Aureliano Fernandes (contra mão!)	208,2	0,6	16:12
59	À esq. p/ Rua José Carlos Ary dos Santos	208,6	0,2	16:12
75	Meta Final / Arrivé: Mértola - Rua José Carlos Ary dos Santos	208,8	0	16:13



35ª Volta ao Alentejo
4ª Etapa / 4ème Etape: Odemira / Alcácer do Sal - 175,2 kms
25.02.2017 - Sábado / Samedi

Alt.	Percurso / Parcours		» Km	Km »	40 km/h	42 km/h
	Concentração/Rassemblement: Odemira - Zona Ribeirinha				10:20	10:20
	Partida Simbólica / Départ Fictif: Odemira - Zona Ribeirinha		1,6		11:45	11:45
	Rotunda (Árvore Metálica) à dta. p/ Vila Nova de Milfontes					
	Ponte sob Rio Mira					
	N120					
68	Partida Real / Départ Réel: N120 (junto à placa SW Alent. E C. Vicentina)		0	175,2	11:50	11:50
120	Portas de Transval , rotunda à dta. p/ V.N. Milfontes, N393		1,4	173,8	11:52	11:52
87	Separadores (Malavado) em frente p/ V.N. Milfontes, N393		3,1	172,1	11:54	11:54
78	Separadores (Cabo Sardão) em frente p/ V.N. Milfontes		7,9	167,3	12:01	12:01
83	Separadores (Vale da Figueira) em frente p/ V.N. Milfontes		8,5	166,7	12:02	12:02
61	Separadores (Cavaleiro) em frente p/ V.N. Milfontes		11,2	164	12:06	12:06
53	Rotunda em frente p/ V.N. Milfontes		13,7	161,5	12:10	12:09
58	Separadores (Furnas) em frente, N393		19	156,2	12:18	12:17
30	Ponte		21,7	153,5	12:22	12:21
46	Rotunda em frente p/ Cercal, N390		22,5	152,7	12:23	12:22
58	Rotunda em frente p/ Cercal, N390		23,4	151,8	12:25	12:23
66	Brunheiras		24,6	150,6	12:26	12:25
64	Rotunda à esq. p/ Porto Covo, CM1072		25	150,2	12:27	12:25
58	Ribeira da Azenha		31,7	143,5	12:37	12:35
56	Concelho de Sines		33,8	141,4	12:40	12:38
68	Fonte Mouro		35,5	139,7	12:43	12:40
70	Pouca Farinha		36,8	138,4	12:45	12:42
73	Rotunda (Barco) à esq. p/ Porto Covo, M554		38,7	136,5	12:48	12:45
51	Porto Covo		40,3	134,9	12:50	12:47
35	À dta. p/ Rua do Norte		41	134,2	12:51	12:48
34	À esq. p/ Rua Conde Bandeira		41,1	134,1	12:51	12:48
32	À dta. p/ Sines - Rua do Mar, M1109		41,4	133,8	12:52	12:49
11	Rotunda em frente p/ Sines		49	126,2	13:03	13:00
18	Cruzamento à esq. p/ Sines, N120-1		50,5	124,7	13:05	13:02
30	Rotunda em frente p/ Sines - Porto de Recreio		52,9	122,3	13:09	13:05
18	Rotunda em frente p/ Sines - Praia Vasco da Gama		54,8	120,4	13:12	13:08
12	Rotunda em frente p/ Sines		55,9	119,3	13:13	13:09
12	Pela esq. (piso empedrado / pavé) Av. Vasco da Gama		56,4	118,8	13:14	13:10
12	À dta. p/ Av. Gen. Humberto Delgado		57,4	117,8	13:16	13:12
52	Em frente p/ Av. Gen. Humberto Delgado		58	117,2	13:17	13:12
55	Rotunda em frente		58,3	116,9	13:17	13:13
54	Meta Volante - Sines (junto BV Sines)		58,7	116,5	13:18	13:13
49	Cruzamento à esq. p/ Via Rápida		59,1	116,1	13:18	13:14
49	Rotunda à dta. p/ Norte - Lisboa		59,4	115,8	13:19	13:14
43	Rotunda em frente p/ Beja		60,3	114,9	13:20	13:16

48	Rotunda em frente p/ Beja	60,9	114,3	13:21	13:17
46	Pela dta. p/ St. André	61,8	113,4	13:22	13:18
37	Rotunda à esq. p/ St. André - Melides, A26-1	62,2	113	13:23	13:18
30	Freguesia St. André	69,1	106,1	13:33	13:28
31	À dta. p/ St. André (centro)	72,9	102,3	13:39	13:34
23	À dta. p/ centro - Rua das Camarinhas	73	102,2	13:39	13:34
28	Rotunda à esq. p/ Av. de Sines	73,3	101,9	13:39	13:34
34	Meta Volante - Vila Nova de Santo André	73,7	101,5	13:40	13:35
36	Rotunda em frente p/ Lisboa - Santiago do Cacém	73,9	101,3	13:40	13:35
33	Rotunda (Bicicleta) em frente - Av. de Sines	74,3	100,9	13:41	13:36
31	Rotunda em frente - Av. de Sines	74,6	100,6	13:41	13:36
28	Rotunda à dta. p/ Santiago do Cacém - Lisboa, CM1085	74,9	100,3	13:42	13:37
18	À dta. p/ Rua da Estrela	75,3	99,9	13:42	13:37
23	À esq. p/ Rua do Sol Poente	75,9	99,3	13:43	13:38
22	À dta. p/ Santiago do Cacém	76,1	99,1	13:44	13:38
39	À dta. p/ Rua da Feira	78	97,2	13:47	13:41
44	Cruzamento à esq. p/ Rua Ti Manel do Tojal	78,1	97,1	13:47	13:41
64	À esq. E dta. p/ Santiago do Cacém, CM 1085	78,5	96,7	13:47	13:42
78	Cruzamento à dta p/ Santiago do Cacém, R261	79,6	95,6	13:49	13:43
119	Escatelares Início subida / Début col	82,9	92,3	13:54	13:48
168	Santiago do Cacém	84,5	90,7	13:56	13:50
196	Rotunda à esq. p/ Caminho de Santa Cruz	85,2	90	13:57	13:51
238	PM 4ª cat / Col 4ème cat - Santiago do Cacém (junto ao Pavilhão)	86	89,2	13:59	13:52
96	Santa Cruz, M548	89,3	85,9	14:03	13:57
111	À esq. p/ Lisboa	90,6	84,6	14:05	13:59
107	À dta. p/ Lisboa, IC33	90,9	84,3	14:06	13:59
281	À dta. p/ Cruz de João Mendes	98	77,2	14:17	14:10
284	Cruzamento à esq. p/ Grândola - Cruz de João Mendes (placa), N120 Início de Abastecimento / Ouverture du Ravitaillement	98,1	77,1	14:17	14:10
247	Santa Margarida da Serra	103,8	71,4	14:25	14:18
87	À dta. p/ Algarve, IC1	111,3	63,9	14:36	14:29
90	À dta. p/ Grândola	112,8	62,4	14:39	14:31
88	Rotunda em frente p/ Av. António Inácio da Cruz	113,5	61,7	14:40	14:32
106	Meta Volante - Grândola, Av. António Inácio da Cruz	114,6	60,6	14:41	14:33
107	À dta. p/ Av. D. Nuno Álvares Pereira	114,7	60,5	14:42	14:33
106	À dta. p/ Rua D. Afonso Henriques	114,8	60,4	14:42	14:34
108	À esq. p/ Rua do Bocage	114,9	60,3	14:42	14:34
112	À esq. p/ Av. Jorge Nunes	115	60,2	14:42	14:34
109	Rotunda à esq. p/ Praça da República - Rua Dr. Júlio Costa	115,1	60,1	14:42	14:34
112	Rotunda em frente p/ Lisboa - Troia - Ponte s/ IC1	115,7	59,5	14:43	14:35
110	Rotunda em frente p/ Carvalhal - Troia, N261-1	116,1	59,1	14:44	14:35
55	Cruzamento (Bicas) em frente - N261-1	129,2	46	15:03	14:54
51	Muda	130,4	44,8	15:05	14:56
20	Carvalhal, N261	136,6	38,6	15:14	15:05
18	Brejos da Carregueira de Cima	139	36,2	15:18	15:08
15	Torre, N261	142,4	32,8	15:23	15:13
11	Comporta - à dta p/ Alcácer do Sal, N253	145,3	29,9	15:27	15:17
41	Separadores em frente s/ IC1, N253	171,6	3,6	16:07	15:55
35	Cruzamento à esq. p/ Alcácer do Sal (placa)	172,3	2,9	16:08	15:56

8	Rotunda em frente p/ Alcácer			172,9	2,3	16:09	15:57
11	Ponte s/ Rio Sado			173,6	1,6	16:10	15:58
10	Rotunda em frente p/ Av. José Saramago - N5			173,7	1,5	16:10	15:58
20	À esq. p/ Rua Dr. Acácio Alberto Abreu Faria			173,8	1,4	16:10	15:58
30	Rua Comandante João Bico			174,1	1,1	16:11	15:58
53	Pela dta. p/ Rua Arlindo Passos			174,6	0,6	16:11	15:59
70	Meta Final / Arrivé: Alcácer do Sal - Rua Arlindo Passos (junto ao Estádio)			175,2	0	16:12	16:00



35ª Volta ao Alentejo
5ª Etapa / 5ème Etape: Ferreira do Alentejo / Évora - 168,9 kms
26.02.2017 - Domingo / Dimanche

Alt.	Percurso / Parcours		» Km	Km »	40 km/h	42 km/h
	Concentração/Rassemblement: Ferreira do Alentejo - Mercado Municipal				10:30	10:30
	Partida Simbólica / Départ Fictif: Ferreira do Alentejo - Mercado Municipal		3		11:50	11:50
	Rua 5 Outubro (junto Mercado Municipal)					
	Rotunda em frente p/ Rua 5 de Outubro					
	Praça Comendador Infante Passanha					
	Rua da República					
	Largo D. Luis Maldonado Vivião Passanha					
	Em frente p/ Beja - IP8					
	Cruzamento à dta. p/ Beja - IP8					
161	Partida Real / Départ Réel: IP8		0	168,9	12:00	12:00
163	Separadores à esq. p/ Cuba - Peroguarda, N387		1,4	167,5	12:02	12:02
145	Peroguarda - pela esq. p/ Cuba, N387		4,7	164,2	12:07	12:06
149	Concelho de Cuba		10,2	158,7	12:15	12:14
201	Faro do Alentejo - pela esq. p/ Cuba, N387		16	152,9	12:24	12:22
171	Cuba		20	148,9	12:30	12:28
176	Rotunda em frente p/ centro		20,3	148,6	12:30	12:29
176	Passagem de nível / Passage à niveau		20,7	148,2	12:31	12:29
175	À dta. p/ Beja - Espanha - Rua 1º de Maio		20,8	148,1	12:31	12:29
171	Rotunda em frente p/ Beja, M258-1		21,1	147,8	12:31	12:30
157	Concelho de Beja		24,8	144,1	12:37	12:35
145	Cruzamento à esq. p/ Vidigueira, IP2		31,4	137,5	12:47	12:44
223	À dta. p/ Vidigueira Norte - Ponte s/ IP2		40,3	128,6	13:00	12:57
220	Vidigueira - Rua de Portel		40,7	128,2	13:01	12:58
202	Rotunda à dta. p/ Alvito - Vila de Frades, R258		41,8	127,1	13:02	12:59
195	À dta. p/ Vila de Frades		42,5	126,4	13:03	13:00
232	Cruzamento à dta. p/ Alvito, R258		44	124,9	13:06	13:02
215	Vila Ruiva		55,3	113,6	13:22	13:19
220	Concelho de Alvito		57,3	111,6	13:25	13:21
204	Alvito		61,8	107,1	13:32	13:28
218	Pela dta. p/ Travessa dos Cadeirões - Rossio de S. Sebastião		62,2	106,7	13:33	13:28
227	À esq. p/ Viana do Alentejo (Largo Gen. Humberto Delgado)		62,5	106,4	13:33	13:29
231	Largo do Roque à dta. p/ Rua Almeida Garret		62,6	106,3	13:33	13:29
241	Meta Volante - Alvito, Rua Almeida Garret		62,8	106,1	13:34	13:29
241	À dta. p/ Viana do Alentejo, N257		62,9	106	13:34	13:29
256	Viana do Alentejo - à dta. p/ Alcáçovas - Rua Comandante Faria de Melo		71,4	97,5	13:47	13:42
240	Rotunda à esq. p/ Alcáçovas, N257		71,9	97	13:47	13:42
249	À dta. p/ Alcáçovas		72,3	96,6	13:48	13:43

240	Rotunda em frente p/ Alcáçovas - Rua do Rocío	72,8	96,1	13:49	13:44
244	Rotunda à dta. p/ Alcáçovas	73,1	95,8	13:49	13:44
239	Rotunda em frente p/ Alcáçovas, N257	73,3	95,6	13:49	13:44
186	Ponte s/ Linha Ferrea	76,9	92	13:55	13:49
187	Cruzamento à esq. p/ Alcáçovas, N257	85,1	83,8	14:07	14:01
217	Alcáçovas	89,6	79,3	14:14	14:08
230	Rotunda em frente p/ Montemor, N257	90	78,9	14:15	14:08
231	Meta Volante - Alcáçovas	90,4	78,5	14:15	14:09
230	Pela esq. p/ Montemor - Rua da Esperança	90,5	78,4	14:15	14:09
213	Rotunda em frente p/ Montemor - Rua de S. Sebastião	91,1	77,8	14:16	14:10
214	À dta. p/ Montemor	91,2	77,7	14:16	14:10
215	À esq. p/ Montemor - Rua de S. Francisco, N2	91,3	77,6	14:16	14:10
208	Ponte s/ Linha Férrea - rotunda (Casa Branca) à esq. p/ Montemor, N2 Inicio de Abastecimento / Ouverture du Ravitaillement	103,7	65,2	14:35	14:28
238	Rotunda em frente p/ Montemor - Escoural (placa), N2	107,8	61,1	14:41	14:34
372	ponto altimétrico	111,4	57,5	14:47	14:39
274	Reguengo	116,9	52	14:55	14:47
190	Rotunda à dta. p/ Montemor - Ponte Inicio subida / Début col	121,3	47,6	15:01	14:53
209	Rotunda à dta.p/ centro	122	46,9	15:03	14:54
217	Pela esq. p/ Rua de Lisboa	122,2	46,7	15:03	14:54
229	À dta. p/ Rua 5 de Outubro	122,4	46,5	15:03	14:54
249	PM 4º cat / Col 4ème cat - Montemor-o-Novo, Rua 5 de Outubro	122,6	46,3	15:03	14:55
250	À esq. p/ Rua de Aviz	122,7	46,2	15:04	14:55
252	À dta. p/ Évora - Av. Gago Coutinho, N4	123	45,9	15:04	14:55
238	Rotunda à esq. p/ Arraiolos - Estremoz, N4	124,2	44,7	15:06	14:57
222	Separadores (Zona Industrial) em frente , N4	125,8	43,1	15:08	14:59
239	Separadores (A6) em frente, N4	127,8	41,1	15:11	15:02
327	Separadores (Barragem dos Minutos) em frente, N4	134,8	34,1	15:22	15:12
290	Separadores (Carias) em frente, N4	137,4	31,5	15:26	15:16
280	À esq. p/ Arraiolos - Pavia - Mora, R370	143,6	25,3	15:35	15:25
326	À dta. p/ Arraiolos (centro) - Bairro Serpa Pinto	144,2	24,7	15:36	15:26
360	Meta Volante - Arraiolos	144,6	24,3	15:36	15:26
360	Igreja Matriz - à dta. p/ Rua da Carreira de Baixo	144,7	24,2	15:37	15:26
339	Rotunda à dta. p/ Largo do Lagar	145,1	23,8	15:37	15:27
340	À esq. p/ Praça da República	145,2	23,7	15:37	15:27
344	À dta. p/ Rua de S. Francisco, N370	145,3	23,6	15:37	15:27
350	Rotunda (Oval) em frente p/ Évora, N370	145,4	23,5	15:38	15:27
351	Rotunda à esq. p/ Évora, N370 / R114-4	145,5	23,4	15:38	15:27
355	Ilhas	146,5	22,4	15:39	15:29
362	Ponte s/ A6, R114-4	158,2	10,7	15:57	15:46
297	Évora	164,9	4	16:07	15:55
287	Rotunda à dta. p/ Av. de Lisboa (Circular à Muralha)	166	2,9	16:09	15:57
282	Rotunda em frente p/ Av. de Lisboa	166,3	2,6	16:09	15:57
278	Rotunda em frente p/ Av. Dinis Miranda	166,9	2	16:10	15:58
267	Rotunda (Bicicleta) à esq. p/ Rua Dr. António José de Almeida	167,9	1	16:11	15:59
275	Rotunda à esq. p/ Av. de Dr. Barahona	168,2	0,7	16:12	16:00
273	À dta. p/ Rua da República	168,4	0,5	16:12	16:00
298	Meta Final / Arrivée: Évora - Praça do Giraldo	168,9	0	16:13	16:01